

PROVINCIA
PISTOIA
www.turismo.pistoia.it



LEGENDA

	Percorso A - 270 km
	Percorso B - 182 km
	Rete Autostradale
	Rete stradale principale
	Limite amministrativo comunale

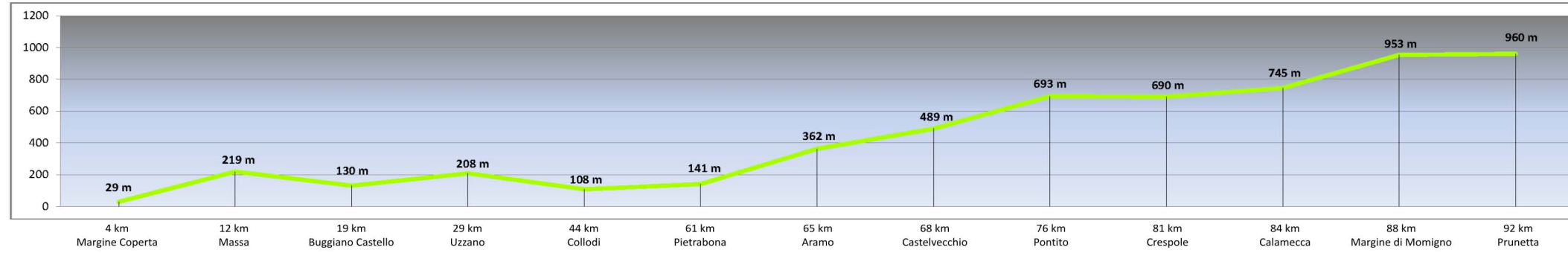


dal passo
di Annibale ...

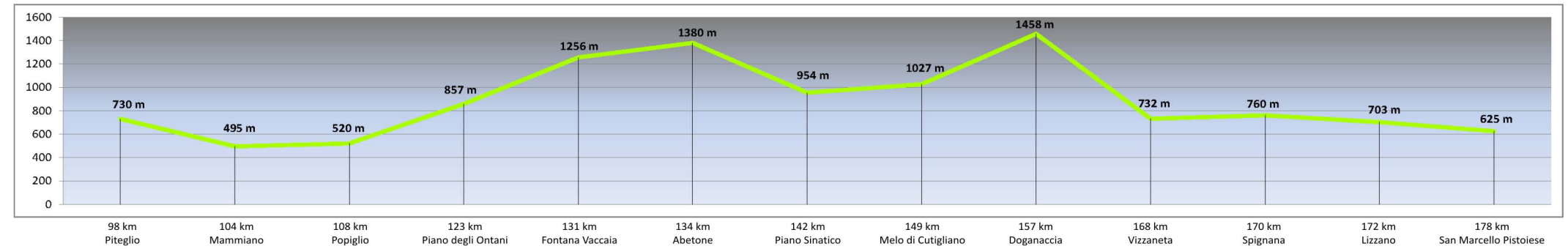
... alle terre
di Leonardo



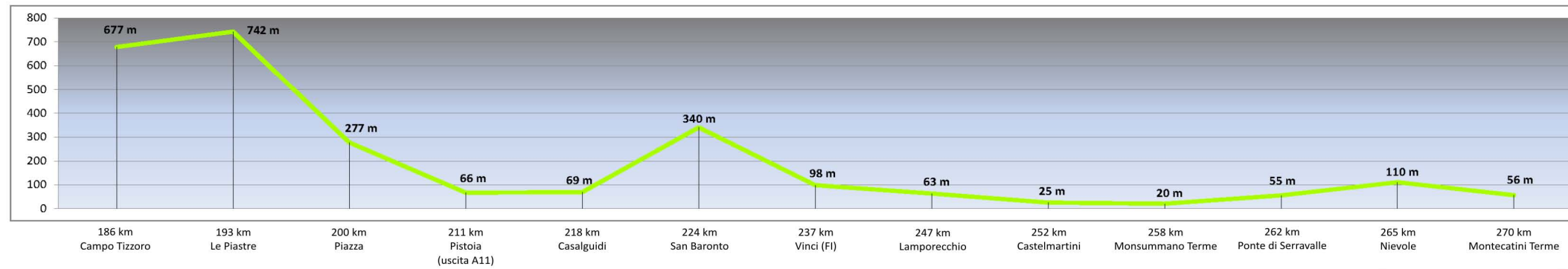
Percorso A - 1° Tratto: Montecatini Terme - Prunetta



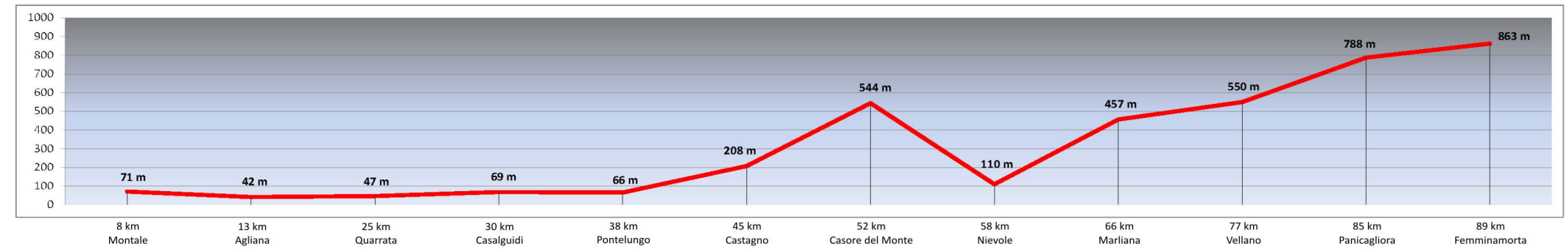
Percorso A - 2° Tratto: Prunetta - San Marcello Pistoiese



Percorso A - 3° Tratto: San Marcello Pistoiese - Montecatini Terme



Percorso B - 1° Tratto: Pistoia - Femminamorta



Percorso B - 2° Tratto: Femminamorta - Pistoia

